

HIVER 2022

## HAUTES VOSGES : RAQUETTES EN LIBERTÉ : DU BONHOMME AU LAC BLANC



### **Randonnée raquettes en étoile en liberté 6 jours / 5 nuits / 5 jours d'activités**

Vous êtes un voyageur indépendant et vous pratiquez la raquette à neige en toute autonomie ?

Vous aimez découvrir une région authentique et accessible à pied ? Puis, arrivé en hauteur, chausser une paire de raquette à neige et faire sa propre trace dans la poudreuse ?

On vous propose un voyage facile à vivre avec notre road book à la carte, complété d'une documentation riche pour partir en quête d'aventure hors des sentiers battus.

Au-delà de la mythique ligne bleu, l'excellence des produits Vosgiens et des savoir-faire historiques, ce massif permet à chacun de découvrir, d'un versant à l'autre, les différentes facettes qu'offre la montagne vosgienne.

Notre programme à la carte, s'articule autour d'un hébergement dans la vallée, au pied du massif. Il est équipé d'un confortable « Maître restaurateur », et d'un Storvaat pour prolonger l'expérience de l'hiver !

# PROGRAMME

## **Jour 01 : Le Bonhomme**

Accueil le Dimanche vers 18h00 à l'hôtel dans le village du Bonhomme. Dans la vallée de Kaysersberg au cœur du Parc des Ballons des Vosges, le village est proche de la Station du Lac Blanc et des parcours de randonnée avec vos raquettes à neige.

Installation pour 5 nuits votre hébergement au bord de la rivière avec :

Belle terrasse vitrée pour manger en regardant le paysage,

Piscine chauffée Sauna pour se détendre en fin de journée.

Présentation du séjour par votre hôte et repas.

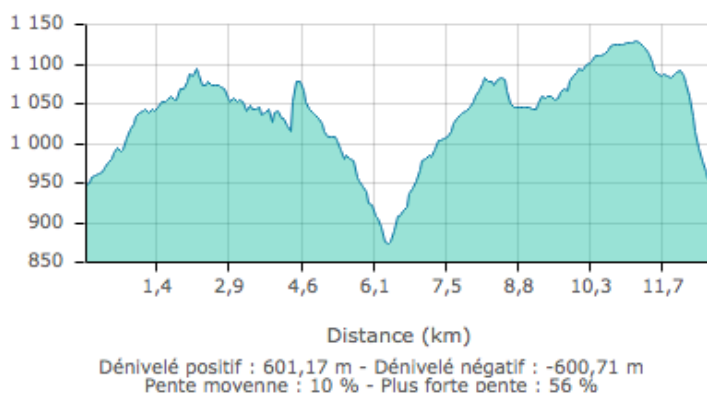
## **Jour 02 : L'Auberge de la Graine Johé**

Première mise en jambe avec cette belle boucle qui part du col du Bonhomme à pied jusqu'au col des Bagenelles à 900 m d'altitude.

A proximité du col, la ferme-Auberge de la Graine Johé, nichée dans la pente orientée sud-est, surplombant le Val d'Argent vous attend pour un premier repas en auberge d'altitude. La randonnée monte ensuite par le col du Pré de Raves (1005m) à la route des crêtes. Retour par la variante du GR531.

Étape : 11.5km - 5h30 à 6h00 de marche. M = D : 600m

### **PROFIL ALTIMÉTRIQUE**

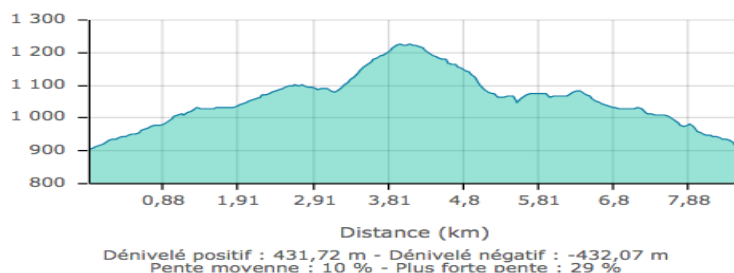


## **Jour 03 : le Grand Brézouard**

Une randonnée sauvage au point culminant de l'Alsace centrale ! Depuis le col des Bagenelles (903m) en passant par le Haïcot (1070m), le sommet du Grand Brézouard (1229m) sera l'objectif de cette belle boucle avec des points de vues à 360°. Le Panier repas pris à l'abri du petit Brézouard, sera préparé par votre hôtelier, maître restaurateur !

Étape de 9km - 4h de marche. M = D : 430m

### **PROFIL ALTIMÉTRIQUE**

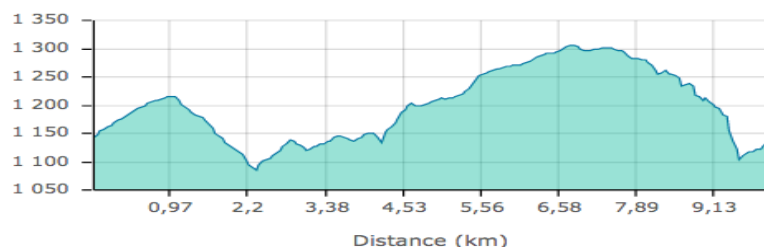


#### Jour 04 : Gazon du Faing - Au dessus des lacs Blanc et Noir

Au départ du col du Calvaire (1 144 m), parcours panoramique au Gazon du Faing (1302m) par les Hautes chaumes et les lacs Blanc et Noir. Déjeuner chaud à l'Auberge du Gazon du Faing située en contrebas de la Crête à une altitude de 1225m.

Étape de 10km - 5 h de marche. M = D : 400m

##### PROFIL ALTIMÉTRIQUE



Dénivelé positif : 396,23 m - Dénivelé négatif : -406,02 m  
Pente moyenne : 8 % - Plus forte pente : 46 %

#### Jour 05 : La Tête des Faux

Un beau casse-croute dans le sac, avec une soupe chaude préparé par votre hôte, et vous voici au départ de la Chaume Jean Claude, prêt pour le télésiège qui vous monte en haut de la station.

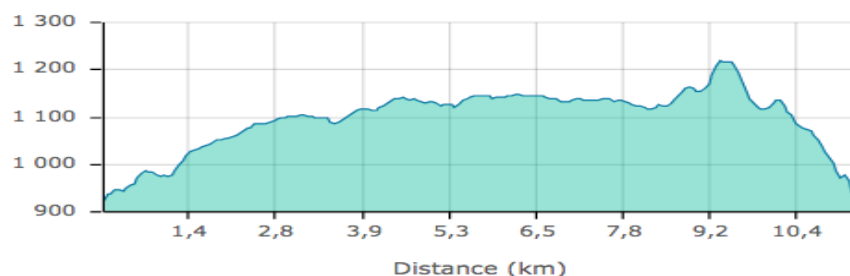
De là, le parcours monte à la Tête des Faux - 1219 m.

Passage à la tourbière de l'Etang du Devin (926 m) et redescend à votre hébergement à pied !

Passage à l'auberge de Blanrupt où vous pourrez faire une pause gourmande (non comprise dans l'offre).

Étape de 11km - 4h30 à 5h30 de marche. M = D : 460m

##### PROFIL ALTIMÉTRIQUE



Dénivelé positif : 462,09 m - Dénivelé négatif : -455,88 m  
Pente moyenne : 8 % - Plus forte pente : 44 %

#### Jour 06 : Kaysersberg

Matinée dans le superbe village médiéval de Kaysersberg situé sur la Route des Vins. Montée château impérial posé sur une colline à 290 mètres d'altitude en empruntant l'escalier aux 100 marches qui mène en haut du donjon. Vue splendide sur le vignoble environnant ainsi que sur la ville située juste en contre-bas. Visite de la ville, avec ses nombreuses maisons à colombages et son beau centre historique, Kaysersberg possède un charme fou.

**Repas à l'auberge traditionnelle, une winstub dans le village de Kaysersberg « plus beau village de France »**

**Fin du séjour vers 14h00 à Kaysersberg.**

Étape de 2h de balade

#### Le séjour :

- Gastronomie Alsacienne avec un "Maître restaurateur" pour une cuisine de produits frais et locaux
- Hôtel\*\*\* avec espace forme, sauna en rondin des Vosges et Storvaat
- Déjeuner au village de Kaysersberg, « plus beau village de France »
- Déjeuners chauds en auberge d'altitude

**AVERTISSEMENT** : En fonction de la météorologie, des conditions d'enneigement ou pour toutes autres raisons indépendantes de notre volonté, nous pouvons exceptionnellement modifier ce programme. Notre implantation locale au cœur du Queyras nous permet de répondre au mieux à ces contraintes sans nuire à l'intérêt de votre séjour. Vous êtes avant tout des randonneurs et si la neige vient à manquer sur certaines parties de l'itinéraire (notamment en début et fin de saison), nous assurons tout de même le départ de nos séjours. Selon les périodes ou les altitudes parcourues vous devrez parfois porter vos raquettes sur le sac à dos

## **FICHE PRATIQUE**

### **ACCUEIL**

**Rendez-vous : le jour 01 vers 18h00 à l'hôtel au village du Bonhomme (Haut-Rhin - 68 - coordonnées fournies à l'inscription).**

**Accès voiture** : accès par Colmar puis Kaysersberg puis direction Col du Bonhomme. L'hôtel se situe au pied du col dans le village du Bonhomme. Vous pouvez laisser votre véhicule sur le parking non gardé à côté de l'hôtel (gratuit). Réseau routier bien dégagé mais équipement pour la neige indispensable (chaînes).

Pour plus d'informations : [www.viamichelin.com](http://www.viamichelin.com)

Carte Michelin au 1/ 150 000ème N° 315 "Bas-Rhin - Haut-Rhin - Territoire de Belfort".

Carte IGN TOP 100 au 1/100 000ème N° 31 "Saint-Dié - Mulhouse - Bâle".

**PETITS CONSEILS PRATIQUES** : Nous rappelons aux utilisateurs des GPS routiers que certains itinéraires qui leurs sont indiqués ne sont pas praticables en hiver ! En effet les grands cols ne sont pas tous déneigés l'hiver et restent donc fermés à la circulation.

Quelque soit l'itinéraire que vous empruntez l'hiver pour arriver, vous devrez prévoir des équipements spéciaux (pneus neige ou chaînes à disposition). Entraînez-vous à les mettre avant de partir. Si vous roulez avec un véhicule diesel, nous vous conseillons d'effectuer votre plein à l'approche des Vosges ou vous trouverez du carburant «grand froid». Le diesel des stations services éloignées des montagnes est rarement adapté pour supporter les températures froides !

### **DISPERSION**

**Le dernier jour vers 14h00 à Kaysersberg après le déjeuner (Haut-Rhin-68)**

### **NIVEAU 2**

Niveau 2 sur une échelle de 5.

Marcheurs contemplatifs

Niveau 2 sur une échelle de 5. Itinéraire vallonné de 9 à 11 km environ en montagne avec dénivelés de 400 à 550 m en montée et/ou descente. 4 à 5 heures de marche environ (en fonction de l'enneigement) avec un sac léger contenant vos affaires nécessaires à la journée (pique-nique, vêtement chaud, thermos...). Les randonnées s'effectuent "en étoile" à partir d'un même hébergement.

Les randonnées ne présentent pas de difficulté technique particulière et ne constituent pas une performance sportive. Elles s'adressent cependant aux randonneurs ayant une bonne condition physique et étant capable de faire au moins 15 à 20 km à pied en moyenne montagne.

Une bonne expérience raquette est également nécessaire !

L'importance des chutes de neige variant d'une année sur l'autre, nous vous conseillons d'emporter vos chaussures de randonnée. En cas d'enneigement insuffisant, les étapes peuvent être faites à pied. L'ambiance et la luminosité hivernale seront au rendez-vous même si il faut porter les raquettes sur le sac pour rejoindre la neige.

Les temps de marche sont donnés à titre indicatif. Ils ont été calculés pour un rythme de 250 mètres de dénivelé à l'heure en montée, 500 mètres à l'heure en descente et 3,5 km à l'heure sur le plat (sans tenir compte des pauses plus ou moins importantes : pique-nique, contemplation, photos...), ces temps varient selon le niveau moyen du groupe.

Il est bien sûr évident qu'en raquettes, l'horaire de marche n'est qu'une indication. De bons marcheurs par neige dure trouveront les horaires surévalués, les petits marcheurs par neige fraîche trouveront les horaires nettement sous-évalués

## HEBERGEMENT

L'hébergement et restauration en Hôtel \*\*\* : ½ Pension avec 2 pique-nique sous forme de panier repas à emporter les midi. Les autres déjeuners se font en ferme auberge et en auberge traditionnelle au village de Kaysersberg.

Vous dégusterez des spécialités alsaciennes, arrosées, si le cœur vous en dit, des fameux vins d'Alsace.

- Hôtel\*\*\* de charme et classé « Logis et maître restaurateur », situé dans le village alsacien du Bonhomme, en chambre double, douche et WC. Vous pourrez profiter librement de la piscine couverte et chauffée, de l'espace forme, sauna en rondin des Vosges et Storvaat

Les inscriptions individuelles sont regroupées en chambre de 2 personnes sauf si vous demandez le supplément chambre individuelle.

## TRANSFERTS INTERNES

Voitures personnelles

## GROUPE

Les groupes sont constitués de 2 personnes minimum.

## ENCADREMENT

Séjour sans accompagnateur

**SÉCURITÉ** : Sur ce séjour vous faites le choix de ne pas être accompagné d'un professionnel. Vous randonnez sous votre propre responsabilité. Nous vous conseillons d'être déjà sensibilisé au milieu hivernal et d'être équipé de votre propre matériel de sécurité

## DOSSIER DE RANDONNEE

Nous vous fournissons un carnet de route numérique complet qui vous permettra d'effectuer les randonnées sans accompagnateur. Il se compose de :

- Une application mobile dédiée
- Un livret culturel
- Les cartes IGN de la région
- Un road book

Nous vous conseillons par ailleurs d'être muni d'une boussole et de savoir "lire" une carte. Ce carnet de route vous sera envoyé avant votre départ.

Inscriptions tardives, environ 12 jours avant le départ, et sous réserve de faisabilité, l'ensemble des éléments du dossier de randonnée sera alors compilé dans une version « Tout numérique ».

## EQUIPEMENT INDIVIDUEL A PREVOIR

**Vous trouverez cet équipement dans les magasins de notre partenaire :**

**[www.auvieuxcampeur.fr](http://www.auvieuxcampeur.fr)**

Pour le haut du corps, le principe des 3 couches permet de gérer toutes les situations :

- un sous-pull à manches longues en matière respirante (fibre creuse).
- une veste en fourrure polaire chaude.
- une veste coupe-vent imperméable et respirante type gore-tex.



En marchant, par beau temps calme, le sous-pull peut suffire. Par temps de pluie, neige ou vent, il suffit de rajouter la veste imperméable. Par grands froids ou lors des pauses, la veste polaire est un complément indispensable. Prévoir des vêtements qui sèchent rapidement et donc proscrire le coton. Préférez la laine, la soie et les fibres synthétiques qui permettent de rester au sec et au chaud aussi longtemps que possible. Eviter les anoraks et proscrire les combinaisons de ski, trop chauds et encombrants.

- un sac à dos à armatures souples et muni d'une ceinture ventrale : 30 à 40 litres minimum (affaires de la journée : appareil photo, pique-nique du déjeuner, gourde, vivres de course, veste coupe-vent, pull ou fourrure polaire, veste duvet ou un très bon anorak...). Prévoyez de pouvoir fixer vos raquettes sur le dessus ou les côtés (si nécessaire), donc pensez à vous procurer des lanières de fixation ;
- un grand sac plastique pour protéger le contenu du sac à dos ;
- bagages : un sac de voyage souple (un seul sac par personne) qui ferme bien et facile à transporter ;
- chaussures chaudes, imperméables et tenant bien aux pieds (chaussures de montagne ou chaussures de marche type "trekking" en cuir ou cuir et Goretex - éviter bottes ou après-ski, peu pratiques pour marcher) ;
- des guêtres ou "stop tout" ; chaussettes coton et (ou) laine. Les chaussettes "type bouclette" vous éviteront souvent l'échauffement prématuré des pieds ;
- une tenue de rechange confortable et une paire de chaussures légères pour l'étape ;
- sous-vêtements chauds (collant + maillot) type "Carline" ou "Capilène" (sèchent très vite) ;
- une chemise chaude ou sweat type Carline chaude ;
- une veste en fourrure polaire (légère, elle sèche vite et conserve un fort pouvoir calorifique) ;
- un anorak ou une veste de montagne ou une veste coupe-vent avec un capuchon ;
- un pantalon de montagne ou de ski chaud et souple (knickers ou fuseau) ; un surpantalon en nylon ou Goretex ;
- un bandeau ou un bon bonnet couvrant largement les oreilles ;
- deux paires de gants ou moufles couvrant les poignets ;
- une paire de lunettes de soleil ; une paire de lunettes de ski (masque) ;
- crème protectrice pour la peau et les lèvres ; un foulard (pour se protéger le cou) ;
- maillot de bain et sandales plastiques ; papier hygiénique ;
- petite pharmacie personnelle (une pharmacie collective est prévue pour le groupe) : antalgique : aspirine, Doliprane ; vitamine C ; élastoplaste, pansements adhésifs, double peau (Compeed) ; boules Quiès ; plus vos médicaments personnels... ;
- pour les pique-niques : un bol plastique (bol hermétique type Tupperware) ou assiette ; des couverts ; deux gobelets (un pour la soupe, l'autre pour le café...) ; un couteau pliant (type opinel) ; une gourde et/ ou une thermos (un litre minimum) ;
- une lampe de poche légère (de préférence frontale) ; des sachets plastiques pour classer et ranger vos affaires ;
- une pochette plastique étanche avec : la Carte Nationale d'Identité ou le Passeport (valide) ; le dépliant de votre assurance reçu lors de votre inscription (si vous avez souscrit cette assurance) ou votre assurance personnelle ;
- argent : dépenses personnelles (boissons en cours de rando, visites...)

**Facultatif** : un équipement photo ; une paire de jumelles ; une couverture de survie (modèle renforcé).

## **DATES ET PRIX**

**Départ possible tous les jours du 01/01/22 (premier départ) au 31/03/22 (dernier départ).**

**En hôtel\*\*\* (chambre de 2 personnes)**

**Tarif par personne sur la base d'une chambre à partager en hôtel 3\* : 755€**

Supplément chambre individuelle 225€

Inscriptions tardives, environ 12 jours avant le départ : +30€ et sous réserve de faisabilité.

L'ensemble des éléments du dossier de randonnée sera alors compilé dans une version « Tout numérique ».

Option dossier « papier » en express : +45€

Nous vous conseillons de réserver le plus tôt possible, à moins de 1 mois du départ il est très difficile de trouver des disponibilités.

Départ possible tous les jours du 01/01/22 (premier départ) au 31/03/22 (dernier départ).

En hôtel\*\*\* (chambre de 2 personnes)

## **LE PRIX COMPREND**

- L'hébergement en ½ pension du repas du soir du jour 01 au petit déjeuner du jour 06
- 2 déjeuners en auberge d'altitude
- 1 déjeuner au restaurant à Kaysersberg
- 2 paniers repas à emporter avec thermos de soupe chaude individuel
- l'accès au sauna en rondin des Vosges
- l'accès au storvaat
- l'accès à la piscine chauffée de l'hôtel
- Le carnet de voyage complet
- les frais d'organisation et de réservation

## **LE PRIX NE COMPREND PAS**

- Le carnet de voyage « papier » pour les inscriptions à moins de 12 jours du départ
- Les taxes de séjour à régler sur place à l'hébergement (environ 1,10€/jour et par personne)
- Les boissons, dépenses personnelles
- La location du matériel (raquettes à neige et bâtons : env. 45 € sur place)
- Le matériel de sécurité
- L'équipement individuel
- Toutes les dépenses d'ordre personnel
- Les éventuelles nuits supplémentaires
- Le supplément chambre individuelle
- L'assurance voyage
- Les déplacements pour vous rendre aux points de départs du séjour et des randonnées
- Les déplacements supplémentaires liés à une modification du programme pour raisons météorologiques
- D'une façon générale, tout ce qui n'est pas indiqué dans la rubrique "Le prix comprend".

## **POUR EN SAVOIR PLUS**

### **Le balisage**

Les itinéraires détaillés dans le carnet de route ne sont qu'indicatifs. Ils sont réservés à de bons marcheurs et empruntent des itinéraires non balisés ou indiqués par des panneaux à certains endroits ! La base de la sécurité pour randonner à raquettes est de savoir lire une carte IGN au 1/25 000 car le balisage n'est pas toujours facilement repérable à cause de la neige et nous vous conseillons d'être particulièrement vigilant sur votre itinéraire à l'aide de la carte et de l'altimètre, voire du GPS. Il est important de savoir apprécier l'état du manteau neigeux !

### **Les temps de marche**

Ils dépendent évidemment pour beaucoup de l'état de la neige lors de vos étapes. Si les itinéraires ont été fréquentés récemment la neige sera damée ou tassée et vous serez forcément plus rapide que si vous devez faire votre trace après une petite chute de neige. Il vous appartiendra de tenir compte de ces éléments lors de l'organisation de vos journées. Nous ne pouvons en aucun cas être tenu pour responsable d'un problème quel qu'il soit, survenu pendant le parcours de votre randonnée (état de l'itinéraire, niveau physique pas adapté au circuit, mauvaise appréciation d'un horaire, erreur de lecture de la carte...)

Les **Vosges** constituent le massif le plus bas des grands massifs français (Alpes, Pyrénées, Massifs Central, Jura, Vosges), avec une altitude maximale de 1 424 mètres au **Grand Ballon** et une étendue s'étirant sur seulement 70 km de large pour 120 km de long. Sa latitude élevée en fait pourtant le massif le plus froid à altitude égale, avec une limite pluie-neige bien plus basse que celle des Alpes ou des Pyrénées par exemple. Sur la zone de crêtes, lieu où s'épanouissent les chaumes d'altitudes, où le vent d'ouest balaye les maigres arbrisseaux, le climat est similaire à celui de l'Ecosse. Les Hautes-Vosges, ce secteur de la zone centrale aux altitudes dépassant les 800-1000 mètres, est une zone de climat rude, froid ou frais toute l'année, humide, avec une couverture neigeuse qui peut être très importante et durer jusqu'aux feux de l'été. Le contraste avec les vallées vosgiennes est saisissant, il est en est de même de façon encore plus importante avec la plaine d'Alsace.

La zone forestière, d'essence très majoritairement résineuse, change vers 1000 mètres, devient plus clairsemée, se compose de feuillus, de hêtres, davantage aptes à résister aux caprices de la nature par leur capacité à épouser le milieu. C'est ainsi qu'on retrouve des arbres petits et tordus par le vent et le froid sur les chaumes du Ballon d'Alsace, du Rainkopf, du Gazon du Faing, et des autres sommets.

La flore locale doit s'adapter à des conditions météorologiques difficiles : vents forts, froid, neige, exposition au soleil. Au sortir de l'été, elle est composée de chaume (d'où le nom), d'arbustes bas (myrtilles, airelles, bruyères). La chaume est le lieu d'existence d'essences végétales et animales rares encore bien préservées, activement protégées à la fois par la sensibilisation et par les zones naturelles sur les sommets ou non : Tourbière de la Charme, Massif du Ballon de Servance, Massif de Ventron, Tourbière de Machey, Langenfeldkopf, Hohneck - Jardin d'Altitude, Frankental - Missheimle, Tanet - Gazon du Gaing, Forêt des Deux Lacs). Les actions entreprises dans le cadre du Parc Naturel Régional des Ballons des Vosges complètent ce dispositif.

Cette chaume d'altitude était autrefois le lieu de pâturage des vaches vosgiennes, élevées par les marcaires, tradition perdue qui tend à renaître à nouveau. Les chaumes les plus remarquables sont celles du Ballon de Servance (une montagne quelque peu oubliée qui abrite une faune et une flore exceptionnelles et qui est l'exemple le plus pur de la montagne vosgienne arrondie avec sa chaume à son sommet), le Ballon d'Alsace, le Drumont, le Grand Ventron, la Haute Crête allant du Gazon du Faing au Grand Ballon. Des pratiques agricoles extensives permettent le maintien des chaumes dans un bon état de conservation. On pourrait hâtivement les apparenter aux prairies d'altitudes d'autres massifs mais la chaume vosgienne reste unique en son genre.

## **INSCRIPTION, ANNULATION & ASSURANCES**

### **INSCRIPTION**

En ligne sur notre site internet [www.espace-evasion.com](http://www.espace-evasion.com) , ou en renvoyant la fiche d'inscription signée et un acompte de 30%, vous recevrez alors une confirmation d'inscription.

Inscription à plus de 22 jours du départ : aucun frais de dossier

Inscription entre 21 jours et 8 jours du départ : frais de dossier : 10 € (20 € pour les voyages et les séjours en liberté)

Inscription à moins de 8 jours du départ : frais de dossier : 20 € (30 € pour les voyages et les séjours en liberté) (le paiement doit être obligatoirement effectué par carte de crédit)

### **ANNULATION**

#### **De notre part :**

ESPACE EVASION se réserve le droit d'annuler un séjour en cas d'insuffisance de participants (6 minimum, sauf cas particuliers précisés) ou par suite de conditions particulières qui risqueraient de compromettre le bon déroulement du séjour.

En cas d'insuffisance de participants, ceux-ci seront prévenus dans un délai minimum de 21 jours. Il vous sera proposé plusieurs solutions de remplacement. Si aucune solution ne vous convient, vous serez remboursé intégralement.



### **De votre part :**

En cas de désistement de votre part (sauf si vous trouvez un remplaçant), les frais d'annulation à votre charge sont les suivants (la date prise en compte est celle à laquelle ESPACE EVASION a pris connaissance du désistement).

En cas de désistement de l'ensemble du groupe **les sommes retenues seront les suivantes :**

- Plus de 30 jours avant le départ : 10% du montant du séjour avec un minimum de 30 €.
- De 30 à 15 jours avant le départ : 50% du montant du séjour.
- Moins de 15 jours avant le départ : 100% du montant du séjour.

Le désistement d'une partie seulement des participants entrainera une modification du tarif pour les autres participants, ou sera soumise à des frais d'annulation de 100% quelque-soit la date de l'annulation.

Pour la prise en charge de ces frais, nous vous conseillons vivement de souscrire une assurance annulation.

Tout participant abrégeant un séjour, ne respectant pas les lieux, dates ou heures de rendez-vous, ne pourra prétendre à aucun remboursement, de même qu'une exclusion décidée par votre accompagnateur, pour niveau insuffisant ou non respect des consignes de sécurité.

## **ASSURANCE MULTI-RISQUES ANNULATION, FRAIS DE RECHERCHE ET SECOURS, ASSISTANCE - RAPATRIEMENT- INTERRUPTION**

Nous vous proposons trois formules d'assurances au choix :

- **Assurance Annulation (2,5 % du montant du séjour).**
- **Assurance Frais de Recherche et Secours, Assistance Rapatriement, Interruption de Séjour (2 % du montant du séjour).**
- **Assurance Multirisques Annulation, Frais de Recherche et Secours, Assistance Rapatriement, Interruption de Séjour + extension COVID (4.3 % du montant du séjour).**

Les garanties détaillées et les exclusions sont portées sur le fascicule : Annulation – Assistance Frais médicaux et Interruption de séjour et d'activités ASSURINCO MUTUAIDE Vagabondages contrat n° 4637 joint à votre confirmation d'inscription. Il est disponible sur [www.espace-evasion.fr/telechargements](http://www.espace-evasion.fr/telechargements) ou sur simple demande. Attention, ce contrat s'adresse uniquement aux personnes dont le domicile principal est situé en France ou en Europe.

### **L'assurance Annulation**

L'assurance entre en vigueur dès la souscription et si votre voyage est soldé. Les événements garantis sont :

- L'annulation pour motif médical : maladie grave, accident corporel grave ou décès de vous-même, un membre de votre famille...
- L'annulation pour causes dénommées :
  - \* Dommages graves ou vols dans locaux privés ou professionnel, convocation en tant que témoin ou juré d'assise, ..., une franchise de 30 € par personne est déduite par l'assureur.
  - \* La mutation professionnelle, la suppression et la modification des dates de congés payés du fait de l'employeur, vol des papiers d'identité, ... (franchise de 100 € par personne).
- L'annulation toutes causes justifiées (franchise de 10 % du montant des frais d'annulation avec un minimum de 50 € par personne et 150 € par dossier).

Les frais d'annulation restant à votre charge vous seront remboursés par l'assureur (excepté une annulation à 31 jours et plus du départ), déduction faite de franchise éventuelle, des frais de dossier, de visa, des taxes portuaires et aéroportuaires et du montant des assurances. Ils sont calculés en fonction de la date de constatation médicale ou de l'événement qui entraîne l'annulation.

Cas Particuliers concernant les voyages à l'étranger

Dans le cas d'un billet d'avion émis à l'avance, que ce soit à votre demande ou en raison de la politique de certaines compagnies aériennes pour certains types de tarif, il sera facturé des frais d'annulation égaux à 100 % du prix du billet, quelle que soit la date de l'annulation.

**Extension COVID** : uniquement disponible dans la formule multirisque à 4.3%

- Annulation pour cause de COVID déclarée dans le mois précédent le départ (ou pour tout autre épidémie)

### **L'Assurance Frais de Recherche et Secours, Assistance Rapatriement, Interruption de Séjour**

La garantie de l'assuré prend effet dès le départ du séjour et cesse lors du retour du voyage. Les événements garantis par notre contrat souscrit pour vous auprès de Mutuaide Assistance sont :

- les frais de recherche et secours jusqu'à un plafond de 10 000 €,
- le rapatriement avec assistance en cas d'atteinte corporelle grave,
- les frais médicaux complémentaires à l'étranger,
- l'assistance en cas de décès,
- l'avance sur caution pénale à l'étranger,
- la prise en charge d'honoraires d'avocats à l'étranger jusqu'à un plafond de 5 000 €,
- l'interruption de séjour jusqu'à un plafond de 30 000 € par événement,
- ...

**Extension COVID** : uniquement disponible dans la formule multirisque à 4.3%

- Frais hôteliers suite à mise en quarantaine (80 €/nuit – maxi 14 nuits)
- Soutien psychologique suite à mise en quarantaine
- Frais médicaux sur place
- Retour impossible suite à vol annulé par autorités ou compagnie aérienne (1000 €)
- Frais hôteliers suite retour impossible (80 €/nuit – maxi 14 nuits)

Nous déclinons toute responsabilité en cas de difficulté avec votre assureur si ces prestations ne couvrent pas les conditions ou les activités du voyage. Si des frais supplémentaires sont exposés de ce fait pour votre retour, nous nous réservons le droit de vous les facturer.

Pour les séjours à l'étranger, les participants possédant une assistance rapatriement personnelle devront remplir un formulaire et nous fournir une attestation de leur assurance. Il est notamment important de vérifier que votre destination ne fait pas partie des pays exclus.

Vérifiez notamment que vous possédez une garantie « frais de recherche et secours » avec un plafond suffisamment élevé. En particulier, les assurances des cartes bancaires couvrent l'assistance-rapatriement, mais les assurances des cartes bancaires de base (et certaines cartes bancaires haut de gamme) ne possèdent pas de garantie «frais de recherche et secours».

### **ESPACE EVASION**

Agence de Voyages – IM.074.10.0036

Garantie financière : Groupama – 5, rue du Centre - 93199 NOISY LE GRAND Cedex  
Assurance responsabilité civile professionnelle : MMA Mutuelles du Mans Assurances –  
Sarl SAGA – BP 54 – 69922 OULLINS Cédex