

PRINTEMPS ETE AUTOMNE 2024

SUR LES PAS DES HUGUENOTS : DU PERCY A GRENOBLE

**Randonnée liberté - Voyage itinérant
5 Jours / 4 Nuits / 4 Jours de marche**

Voici le 3ème volet du sentier des Huguenots, chemin international dénommé Sur les Pas des Huguenots, qui suit au plus près le tracé historique de l'exil des protestants, long de 2000 km, de la Drôme à l'Allemagne. L'itinéraire relie les contreforts du Vercors, depuis le village du Percy jusqu'à Grenoble, capitale du Dauphiné. En traversant le plateau du Trièves puis la Matheysine, vous découvrirez Mens, La Mure, les Lacs de Laffrey, le Château de Vizille avant d'arriver à pied à Grenoble.

Les Plus du séjour :

- *Une randonnée itinérante loin des foules*
- *La traversée du Trièves, entre Vercors et Dévoluy*
- *Un accès facile en transports en communs*

PROGRAMME

JOUR 01 : Le Percy

Accueil à votre hébergement au Percy en fin d'après-midi. Accès par la gare de Clelles.

JOUR 02 : Le Percy - Mens

C'est une étape vallonnée et très bucolique qui vous attend. L'itinéraire traverse le Plateau du Trièves en franchissant de nombreux vallons. Vous êtes dominés par les citadelles du Mont-Aiguille et de l'Obiou. Votre parcours traverse les villages du Monastier du Percy, Prébois avant de se terminer à Mens au pied du Bonnet de Calvin.

4h30 de marche pour 18 km

Dénivelé : + 520m / - 650m

JOUR 03 : Mens - La Mure

La succession de montées - descentes se poursuit pour gagner St Jean d'Hérans. L'itinéraire plonge ensuite dans la vallée du Drac que l'on franchit au Pont de Cognet, avant de remonter sur la petite ville de La Mure, capitale de la Matheysine, riche de son passé minier.

5 h 30 de marche pour 19km

Dénivelé : + 780 m / - 670 m

JOUR 04 : La Mure - Laffrey

Vous allez découvrir au cours de cette journée, les trois lacs de Laffrey. Le parcours est doux aujourd'hui et propice à la balade. Vous allez dominer la Prairie de la Rencontre. C'est ici que Napoléon, au retour de l'Île d'Elbe rencontra l'armée de Louis XVIII. Les soldats se rallièrent à Napoléon au lieu de livrer bataille.

4 h de marche pour 16 km

Dénivelé : + 400 m / - 360 m


JOUR 05 : Laffrey - Echirolles - Grenoble

Après être passés au dernier des lacs de Laffrey, le Lac Mort, l'itinéraire plonge sur la vallée de la Romanche et Vizille. Cette cité historique abrite un beau château, Musée de la révolution Française. Un sursaut d'énergie est nécessaire pour gravir le Plateau de Jarrie et redescendre sur Echirolles. Transfert en tram (à votre charge) pour gagner le centre ville. Dispersion en fin d'après-midi.

Possibilité de prendre un bus à Vizille pour raccourcir l'étape.

6 h 30 de marche pour 25 km

Dénivelé : + 740 m / - 1430 m



FICHE PRATIQUE

ACCUEIL

- En train :

Gare SNCF de Clelles-Mens sur la ligne Grenoble - Gap (liaison par train ou bus). Horaires à vérifier sur sncf-connect.com

- En voiture :

De Grenoble : direction Sisteron par la RN75 jusqu'à Clelles. Possibilité de laisser votre véhicule sur le parking de la gare SNCF (gratuit, non surveillé).

DISPERSION

FIN DE LA RANDONNÉE LE JOUR 5 EN FIN D'APRÈS-MIDI À LA GARE DE GRENOBLE. RETOUR TRAIN OU EN BUS.

Vous pouvez utiliser le train suivant :

Grenoble : 18h09

19h17 : Clelles - Mens

Horaires indicatifs à vérifier auprès de la SNCF.

Évitez de finir votre randonnée un week-end ou jour férié car les relations SNCF sont beaucoup plus difficiles ces jours-là.

A noter : vous arrivez la veille ou vous souhaitez prolonger votre séjour. Office de tourisme du Trièves : www.trieves-vercors.fr

NIVEAU

3/5. Randonnée sur bons chemins et pistes, quelques portions de petites routes.

HEBERGEMENT


Nuits en chambres doubles en hôtel 2 étoiles et chambres d'hôtes. En demi-pension avec petits-déjeuners et dîners.

Les repas

- Petits déjeuners et repas du soir servis dans les hébergements.
- Les pique-niques de midi ne sont pas prévus dans la formule de base mais peuvent être commandés directement auprès de vos hébergeurs lorsque vous arrivez.

PORTAGE DES BAGAGES

Dans la formule avec transferts de bagages, vous ne portez que vos affaires de la journée dans un petit sac à dos. Les bagages sont transportés jusqu'à votre hébergement du soir par véhicule.



EQUIPEMENT INDIVIDUEL A PREVOIR

L'ensemble de vos affaires est réparti entre un sac à dos porté pendant la marche et un sac de voyage avec cadenas transporté par les hébergeurs ou notre équipe locale.

- Des sous-vêtements respirants
- Une veste en polaire
- Une veste imperméable et respirante (type Goretex)
- Un pantalon de trek
- Un bonnet
- Une casquette ou un chapeau
- Des lunettes de soleil
- Une paire de gants
- Une gourde (ou poche à eau, pipette)

Chaussures et matériel technique

- Des chaussures imperméables à tige montante et semelle offrant une bonne adhérence
- Une lampe frontale
- Des bâtons de marche (facultatifs)

Pharmacie


- Une petite pharmacie individuelle à valider avec votre médecin : crème solaire, bande adhésive et double peau, désinfectant, antidiarrhéique, antalgique, collyre, médicaments personnels, pince à épiler, tire-tique.

Bagages

- Un sac à dos d'une contenance de 30 à 40 litres, pour vos affaires de la journée
- Un sac de voyage souple (maximum 15 kg)

Divers

- Des vêtements de rechange
- Une trousse de toilette et une petite serviette de bain
- Du papier toilette
- Un couteau de poche
- Quelques sachets plastiques pour protéger vos affaires.
- Une pochette étanche pour vos papiers d'identité, argent, attestations d'assurance



DATES ET PRIX

Base 2 personnes : **580 € / personne**

Base 3 ou 4 personnes : **530 € / personne**

Base 5 personnes et + : **490 € / personne**

OPTIONS

Supplément chambre individuelle : **140 € / personne** (3 nuits - Pas possible au Percy)


Supplément pique-niques: **60 € / personne.**

LE PRIX COMPREND

- L'hébergement en demi-pension sur la base de chambres doubles
- Le transfert des bagages de chaque hébergement au suivant (sauf formule sans bagages)
- Topo-guide du GR965 intégré au road-book.

LE PRIX NE COMPREND PAS

- Les pique-niques de midi
- Les boissons et dépenses personnelles
- Les visites éventuelles de sites et musées
- L'assurance annulation et interruption de voyage
- Tout ce qui n'est pas dans "compris"




PARTENARIAT

Raidlight Vertical

Pour vos équipements et votre matériel, Randhorizons fait confiance à notre fournisseur local installé en Chartreuse : RAIDLIGHT VERTICAL.

Bénéficiez de **20%** de réduction avec le code **RANDHORIZONS2023**.

Rendez-vous sur le site internet www.raidlight.com.



RESEAU

Vagabondages

VAGABONDAGES est un réseau de spécialistes de la randonnée et des vacances actives non motorisées unis par une même éthique professionnelle. Signataires de la présente charte, ils s'engagent :

- À assurer directement, ou en priorité par l'intermédiaire du réseau VAGABONDAGES, l'organisation des séjours qu'ils proposent,
- À offrir un encadrement professionnel compétent spécialiste du milieu ou du thème abordé,
- À constituer des groupes de dimension humaine, et valoriser, à travers leurs formules, l'authenticité et la convivialité de leur terroir d'ancrage ou de passion,
- À respecter l'environnement et les patrimoines historique, culturel et humain rencontrés dans l'exercice de leur profession,
- À honorer leurs engagements contractuels dès acceptation d'une inscription, tant sur le plan des prix que sur celui de la qualité des prestations, à prendre en compte vos remarques et suggestions, notamment par la remise systématique d'un questionnaire de satisfaction, dans un souci constant de perfectionnement de la qualité des séjours.

