

ÉTÉ 2024

## **VERCORS, LE GRAND TOUR DES 4 MONTAGNES**

**Randonnée itinérante en liberté  
6 à 7 jours, 5 à 6 nuits, 6 à 7 jours de marche**

*« **Perle** », nom féminin : ce qu'il y a de mieux en son genre*

*Voilà exactement ce pourquoi nous vous avons préparé cette randonnée en liberté : vous faire découvrir le nec plus ultra de la moyenne montagne ! En l'occurrence, les « **Quatre Montagnes** » du plateau du Vercors, un terrain aux décors d'exception mêlant alpages, sentiers forestiers, et crêtes aux panoramas à couper le souffle.*

***Randonner en liberté**, c'est aller à votre rythme, en toute tranquillité, muni des topos et conseils avisés de notre équipe.*

*Mélangez ces deux composantes, et vous obtiendrez un séjour résolument nature, à la fois actif et apaisant.*

*Que demander de plus ?...Peut-être « un accueil chaleureux dans les villages étapes, des hébergements de charme et des plats aux saveurs du terroir ... » : Qu'à cela ne tienne, on s'occupe de tout ?*

# PROGRAMME

## **JOUR 01 : LANS EN VERCORS**

Selon votre heure d'arrivée, nous vous proposons 2 itinéraires pour cette première journée de mise en jambes:

Itinéraire A: randonnée à la demi-journée dans les fameuses **Gorges du Bruyant** pour un programme plein de fraîcheur. Le site est protégé et abrite une faune et une flore toute particulière. Les plus observateurs trouveront les vestiges d'un ancien moulin. Vous quittez le doux bruit de l'eau pour rejoindre plus haut le Bec de l'Aigle et sa vue sur les gorges du Furon.  
Dénivelée : + 280 m, - 280 m - Longueur : 12 km - Horaire : 3 h 30

Itinéraire B: randonnée à la journée (avec accès en voiture au point de départ) à l'assaut de l'un des sommets emblématiques du massif, le **Moucherotte** avec ses vastes alpages et son sommet panoramique. À l'époque trônait à son sommet un bel hôtel ayant aujourd'hui laissé place aux marmottes et aux gentianes ...  
Dénivelée : + 550 m, - 550 m - Longueur : 12 km - Horaire : 5 h 00

En fin d'après-midi, détente assurée au bord de la piscine de votre hébergement !  
Hébergement en hôtel 2\* ou chambre d'hôte.

## **JOUR 02 : LANS EN VERCORS - VILLARD DE LANS**

Deux itinéraires au choix pour une étape résolument alpine, au plus près des arêtes spectaculaires du Vercors:

Itinéraire A : un superbe parcours en balcon aux ambiances variées par le **sentier Gobert**, offrant une magnifique vue d'ensemble sur **leval de Lans**.  
Dénivelée : + 850 m, - 850 m - Longueur: 15 km - Horaire: 4 h 30 à 5 h 00

Itinéraire B : ascension du Pic Saint-Michel pour apprécier 1 700 m plus bas le bassin grenoblois. L'occasion de découvrir depuis les sommets l'impressionnante ligne de crête orientale du Vercors.  
Dénivelée : + 1 200 m, - 1 200 m - Longueur: 18,5 km - Horaire: 6 h 30

Hébergement en hôtel 3\*, formule B&B.

**Dîner libre** : ce soir, en toute liberté dans les restaurants de Villard de Lans, chaque gourmand(e) pourra choisir sa table selon ses envies !


## **JOUR 03 : VILLARD DE LANS - CORRENÇON EN VERCORS**

Vous quittez **Villard de Lans** et ses rues piétonnes animées pour découvrir le vallon de la Fauge : un écrin de verdure niché au pied des falaises du **Gerbier**. Un arrêt au **Pont de l'Amour** ou à la cascade est la bienvenue pour se désaltérer. Au printemps, l'alpage est recouvert d'un tapis de mille et une fleurs délicates.

Dénivelée : + 830 m, - 750 m - Longueur 17 km, Horaire: 5 h 30

Hébergement en auberge confortable ou en hôtel 3\* (en option).

**En option** : nuit dans un hôtel \*\*\* offrez-vous un dîner gastronomique. Embarquez pour un



menu plein de saveurs dans un restaurant reconnu de la région !

## **JOUR 04 : CORRENÇON EN VERCORS (2ÈME NUIT) OU CORRENÇON EN VERCORS - MÉAUDRE**

**Deux possibilités'offrent à vous pour composer votre séjour «à la carte»:**

- **Choix 1:** Vous optez pour une 2<sup>ème</sup> nuit à Corrençon pour profiter du secteur.
- **Choix 2:** Vous continuez votre itinérance pour rejoindre Méaudre, le village suivant.

### **Choix 1: Faites une halte pendant votre séjour!**

Vous avez la possibilité d'opter pour une 2<sup>ème</sup> nuit à Corrençon. Dans ce cas le Jour 04, programme libre: détente à l'Auberge, découverte du village et de ses hameaux, partie de Golf dans l'un des plus beaux parcours des Alpes\*, journée au Spa\*, séance d'initiation au ski-roue\* (oui oui!), etc. Nous vous proposons également de partir à l'assaut des crêtes et sommets environnantsou de faire un parcours agréable pour rejoindre l'orée d'un Réserve Naturelle.

Itinéraire A :Dénivelée: 340 m - Longueur: 13 km - Horaire: 4 h 00

Itinéraire B :Dénivelée: 880 m - Longueur: 13 km - Horaire: 5 h 30

*>> Dans ce cas: votre circuit reprendra le lendemain pour Méaudre. Fin de circuit le J07 au lieu du J06.*

\* Activités avec supplément. Réservation à l'avance conseillée, directement auprès des prestataires.

### **Choix 2 : Corrençon en Vercors - Méaudre, avec 2 itinéraires possibles :**

Itinéraire A : Étape de randonnée facile empruntant en partie la voie douce par les gorges du Méaudret offrant plus de fraîcheur l'été ainsi qu'un changement d'ambiance.

Dénivelée : + 500 m, - 600 m - Longueur : 18 km - Horaire : 5 h 00

Itinéraire B : C'est une journée en traversée forestière entre le Bois Barbu et la forêt de la Croix Chaubaud. Pins sylvestres, épicéas et hêtres bordent votre chemin dans une ambiance boisée. Votre discrétion pourra être récompensée par de belles rencontres : cerfs, chevreuils, renards et chouettes peuplent ces lieux. L'étape se termine par les hameaux typiques du charmant village de Méaudre.

Dénivelée : + 750 m, - 850 m - Longueur : 19 km - Horaire : 6 h 00

Hébergement en gîte-hôtel de charme 4 épis. À l'arrivée, vous vous délestez de vos chaussures de randonnée pour faire place à la détente et à la relaxation : votre hébergement dispose d'un espace bien-être en extérieur avec bainnorvégien chauffé au bois et sauna. Ressourcement assuré !


## **JOUR 05 OU 06 : MÉAUDRE - GÈVE - MÉAUDRE**

Dépose à Gève pour une superbe journée sur les crêtes nord du massif. Vous découvrez le **Pas de la Clé**, où jadis on passait le bois pour la construction de la flotte de Louis XIV. En surplomb de la vallée de l'Isère, vous gagnez le village d'Autrans par le **vallon de Nave**. Au retour, vous irez chercher un dernier panorama au sommet des tremplins de saut à ski (toujours en activité).

Dénivelée : + 580 m, - 900 m - Longueur : 18 km - Horaire : 6 h

Hébergement en gîte-hôtel de charme 4 épis.


## **JOUR 06 OU 07 : MÉAUDRE - LANS EN VERCORS**



Montée vers les crêtes de Charande pour une vue imprenable sur la chaîne des Alpes:le **mont Blanc** est à portée de main ! En face de vous se dressent **la Chartreuse, la Belledonne, les Écrins, le Dévoluy** et bien d'autres encore. De quoi trouver l'inspiration pour la prochaine randonnée ! Descente en douceur vers le **Val de Lans** pour conclure ce séjour vertacomorien.  
Dénivelée : + 770 m, - 760 m - Longueur 18 km - Horaire: 5 h 30

#### **COMPLEMENT DE PROGRAMME**

Nous pouvons être parfois amenés à modifier l'itinéraire indiqué, soit au niveau de l'organisation (problème de surcharge des hébergements, modification de l'état du terrain - éboulements, sentiers dégradés -météo, etc.). Faites-nous confiance, ces modifications sont toujours faites dans votre intérêt, pour votre sécurité et un meilleur confort.



# FICHE PRATIQUE

## ACCUEIL

### À Lans en Vercors, le jour 01, à votre convenance selon votre voyage :

- Le matin pour profiter d'une pleine journée de randonnée (Le Moucherotte, approche avec votre véhicule) ;
- En début d'après-midi pour une randonnée à la ½ journée (Gorges du Bruyant) ;
- En fin de journée pour arriver sans se presser !

## Arrivée en voiture

\* **En venant du Nord** via Grenoble : prendre la sortie n°14 "St Egrève Le Fontanil, Sassenage" de l'autoroute A48. Au rond-point, prendre à droite et traverser le barrage sur l'Isère. Suivez alors la direction de Sassenage, Villard de Lans. Au rond-point de Sassenage, commence alors la montée sur le plateau par la D531. À Lans en Vercors, au rond-point de Jaume, prendre à gauche direction centre du village de Lans en Vercors.

\* **En venant du Sud** par Valence, prendre l'autoroute A49 pour Grenoble. Au rond-point, prendre la sortie n°8 « Aire Royans-Vercors, Villard-de-Lans ». Puis suivre Villard de Lans (D 531) par les gorges de la Bourne. Suivez ensuite la direction de Grenoble, Lans en Vercors par la D531. Au rond-point de Jaume, prendre à droite direction centre du village de Lans en Vercors.

Attention cet itinéraire est dévié à certaines périodes de l'année (printemps et automne). Nous vous conseillons alors de rejoindre alors Grenoble par l'A49 et de suivre ensuite le descriptif « en venant du Nord ». Info Routes au 08 92 69 19 77.

## Covoiturage

Un moyen de transport économique, écologique et convivial... au départ de chez vous ou d'une grande ville à proximité. Rendez-vous sur : [www.blablacar.fr](http://www.blablacar.fr)

## Arrivée en train + bus

Train ou TGV jusqu'à **Grenoble** puis bus jusqu'à **Lans en Vercors**.

Train / TGV pour Grenoble : Horaire disponible auprès de la SNCF sur [www.sncf-connect.com](http://www.sncf-connect.com) ou par téléphone au 36 35 ou encore sur le site [www.bahn.com/fr](http://www.bahn.com/fr).

Bus régulier pour Lans en Vercors (ligne T64 ou T65).

Horaire à titre d'exemple du bus :


Grenoble 12 h 30 - Lans en Vercors 13 h 15 (office de tourisme).

Horaires à vérifier auprès de la compagnie **Cars Région Auvergne-Rhône-Alpes** au 04 26 16 38 38 ou [www.carsisere.auvergnerhonealpes.fr](http://www.carsisere.auvergnerhonealpes.fr).

Le bus se prend depuis la **gare routière** qui est attenante à la gare SNCF. Achat du titre de transport directement à la gare routière de Grenoble (6,90 € le trajet).

## DISPERSION

En fin d'après-midi le jour 06 (ou 07 selon formule) à Lans en Vercors



## Retour en voiture

Itinéraire inverse de celui de l'aller.

## Retour en train + bus

Vous prenez un bus au départ de Lans en Vercors pour rejoindre la Gare TGV de Grenoble.

Horaires à titre d'exemple du bus Cars Région Auvergne Rhône Alpes :

Lans en Vercors 15 h 25 - Grenoble 16 h 10

Lans en Vercors 16 h 50 - Grenoble 17 h 38

Lans en Vercors 18 h 04 - Grenoble 18 h 53

Voir les détails des lignes de bus dans la rubrique « arrivée ».

## Hébergement avant et après la randonnée

Si vous désirez arriver la veille ou prolonger votre séjour dans le Vercors : merci de réserver à l'avance.

Nuit supplémentaire en 1/2 pension : + 79 € / pers. (en chambre individuelle : + 30 € / pers.) :

- En début de séjour : à Lans en Vercors : en hôtel\*\*, même hébergement que le J01.
- En fin de séjour : à Méaudre : en gîte-hôtel 4 épis, prendre cette option vous permet de rester 3 nuits au même endroit et de profiter du confort de cet hébergement plein de charme. Nous vous offrons le spa.

## NIVEAU

### Randonneur niveau 3 sur une échelle de 5 :

Certains jours, plusieurs itinéraires vous sont proposés.

Dénivelée moyenne : 670 m

Maximum : 1 100 m

Longueur moyenne : 14,7 km

Maximum : 19 km

Horaire moyen : 5 h

Maximum : 6 h

## HEBERGEMENT

### 5 nuits en chambre de 2, tout confort.

Draps et serviettes fournis en chambre mais pas en dortoir.

Prévoir une serviette de bain supplémentaire pour les hébergements avec piscine ou espace bien-être.

Groupe au nombre impair : chambre triple ou chambre individuelle avec supplément (voir options).

**Jour 01 - Lans-en-Vercors** : hôtel 3\* ou chambre d'hôte, avec piscine.

**Jour 02 - Villard-de-Lans** : hôtel 3\* (formule BB, repas du soir non compris).

**Jour 03 - Corrençon-en-Vercors** : chambre d'hôte confortable (auberge). Possibilité de rester 2 nuits ou d'opter pour un hôtel 3\* (restaurant gastronomique).

**Jour 04 & jour 05 - Méaudre** : gîte-hôtel 4 épis, avec espace bien-être.

## Repas

**Dîners et petits déjeuners** servis chauds, inclus dans votre formule de séjour.

Dîner non compris le J02 : nombreux restaurants à Villard pour tous les gourmands.

Nos hôtes ont à cœur de vous faire découvrir les produits régionaux de notre terroir et de vous concocter de bons petits plats dont eux seuls ont le secret ! Allergies alimentaires à signaler à la réservation.



Le Jour 03 (uniquement si vous optez pour l'option "confort") : Dîner Gastronomique dans un grand restaurant à Corrençon en Vercors. Place au raffinement et plein de surprises pour vos papilles...

#### **Pique-Niques :**

Ils ne sont pas fournis dans votre formule. Pour plus de tranquillité, nous vous conseillons d'opter pour l'option « pique-niques » au moment de la réservation. Vous pouvez aussi les commander au fur et à mesure directement auprès de vos hôtes (au plus tard 48h à l'avance). Prévoir 10 à 14 € / personne / jour. Autre possibilité : faire votre ravitaillement dans les villages que vous traversez.

#### **Pour les petites faims :**

Parce qu'évoluer au grand air peut vous donner un petit creux, n'hésitez pas à prévoir dans vos sacs de quoi improviser une collation : barres énergétiques, fruits secs ou frais, compote, ou encore carrés de chocolat pour les gourmands, etc.

### **PORTAGE DES BAGAGES**

Rien à porter, excepté vos affaires de la journée. Nous assurons le transport de vos bagages afin que vous puissiez marcher léger. Vous retrouvez vos bagages tous les soirs à l'étape à partir de 16 h.

**Nous assurons le transport de 1 bagage / personne, de préférence souple et pas trop volumineux (maxi 60 cm), dont le poids ne dépasse pas 10-12 kg.**

#### **IMPORTANT :**

- Nous nous déchargeons absolument de toute responsabilité en cas de détérioration de tout objet fragile (ordinateur portable, par exemple).
- Par respect pour les personnes qui transportent vos bagages, pensez que vous êtes en montagne, que les abords des hébergements peuvent être malaisés (escaliers, abords escarpés, etc.), que la place dans les véhicules est limitée et qu'il faut quelquefois parcourir quelques centaines de mètres entre le véhicule et l'hébergement.

### **GROUPE**

À partir de 2 personnes.


### **DOSSIER DE RANDONNEE**

Contenu de dossier\_de\_rando

Après réception du solde et dans les 3 semaines avant votre arrivée, nous vous adressons toutes les informations utiles pour préparer votre séjour à la maison. Afin de limiter notre impact environnemental et notre usage du papier, nous vous proposons plusieurs formats de dossier randonnée, à choisir à la réservation :

#### **Choix A : Votre randonnée 100 % sur votre mobile avec mon appli Roadbook !**

Recevez votre identifiant et un mot de passe unique pour télécharger et utiliser l'application sur votre smartphone. Vous aurez alors accès au tracé de votre voyage (fond de carte Openmap ou IGN selon circuit) jour par jour et par étape. Avec la géolocalisation en temps réel et les directions à suivre, son utilisation est simple et ludique ! Ce n'est pas une simple appli de



randonnée mais **un véritable compagnon de voyage très complet**. Tout votre séjour tient dans votre poche : adresses des hébergements, infos pratiques, localisations des points de RDV pour les transferts, ravitaillement, bonnes adresses, nos panoramas préférés ainsi que tous les points d'intérêt !

Une fois le parcours téléchargé, l'appli fonctionne entièrement en mode avion. Selon l'autonomie de votre téléphone, nous vous conseillons de prendre une petite batterie externe. Pour une utilisation optimale, vous devez être équipé d'un smartphone de génération récente et le système d'exploitation doit être à jour.

Pour les mordus de l'orientation, une carte du Parc du Vercors pourra également vous être prêtée.

Les étiquettes pour vos bagages (transportés par nos soins) vous seront envoyées par courrier.

### **Choix B : Carnet de randonnée « papier » classique :**

Pour ceux qui apprécient le côté pratique des documents de voyage ! Nous vous adressons alors par courrier un carnet de randonnée complet (1 par groupe) constitué avec soin, celui-ci contient :

- Les informations pour votre arrivée le 1er jour
- Une feuille de route détaillée indiquant le déroulé de votre séjour et des prestations réservées,
- Un topoguide complet rédigé par notre équipe pour vous accompagner sur les itinéraires de randonnée (profil, descriptif, points de ravitaillement, etc.),
- Des extraits de carte avec l'itinéraire tracé,
- La carte correspondant à votre circuit,
- Un livret culturel pour découvrir la région,
- 1 pochette « Vagabondages »,
- Les traces GPS (format .gpx) sont fournies sur simple demande.

Le coût d'un dossier papier supplémentaire est de 65 €.

Si votre inscription intervient à moins de 3 semaines du départ, votre carnet de route sera adressé au 1er hébergement et donc remis sur place. Par précaution, nous l'enverrons « en express » (type Chronopost) ; un supplément vous sera demandé (selon tarifs en vigueur au moment de la réservation).

*\* **Traces GPS** : malgré tout le soin apporté dans le relevé et la réalisation des traces GPS, leur précision n'est jamais absolue. En effet, selon le type et la précision votre appareil, la qualité du signal de réception (aussi bien lors du relevé que de son utilisation), ou encore la méthode de calcul appliquée : des écarts importants peuvent s'observer entre la réalité du terrain et ce qu'indique votre appareil. Ainsi il faut considérer les appareils de navigation comme des facilitateurs d'orientation et non comme des données d'une justesse absolue.*

### **Choix C : Dossier 100 % numérique avec l'appli « Roadbook » + 1 carnet de randonnée « papier ».**

nnee

## **EQUIPEMENT INDIVIDUEL A PREVOIR**

Pour vos **bagages transportés**, choisissez un sac souple (sac à dos ou sac de voyage en bon état). UN SEUL SAC PAR PERSONNE, pas de petit bagage en plus.

### Les principes :

Pour le haut comme pour le bas du corps, privilégier le « multi-couches ». C'est-à-dire plusieurs épaisseurs de vêtements que vous ôterez ou ajouterez au gré de la température et de l'effort.

Par exemple :

- un sous-pull à manches longues en matière respirante (fibre creuse).
- une veste en polaire chaude.



- une veste coupe-vent imperméable et respirante type Gore-Tex.

En marchant, par beau temps calme, le sous-pull peut suffire. Par temps de pluie ou vent, il suffit d'ajouter cette veste imperméable ou cape de pluie. Par grands froids ou lors des pauses, la veste polaire est un complément indispensable.

Prévoir des **vêtements qui sèchent rapidement** et donc proscrire le coton. Préférez les fibres synthétiques qui permettent de rester au sec et au chaud aussi longtemps que possible.

Pensez à vous **couvrir avant d'avoir froid**, mais surtout à **vous découvrir avant d'avoir trop chaud**. La sueur est l'ennemie du randonneur, car elle humidifie les vêtements qui sont rapidement glacés lors des pauses. Ainsi, il est très rare d'effectuer une ascension vêtu d'une veste polaire.

#### **Dans votre sac pour la journée :**

- 1 sac à dos (30 à 35 L) muni d'une ceinture ventrale.
- 1 thermos ou une gourde de préférence isotherme (2 litres minimum).
- Nécessaire pour le pique-nique : 1 couteau de poche, 1 fourchette-cuillère, 1 gobelet, 1 boîte hermétique type *Tupperware* (pour une portion de salade).
- Des vivres de course (parce qu'évoluer au grand air peut vous donner un petit creux, n'hésitez pas à prévoir : barres énergétiques, fruits secs ou quelques carrés de chocolat pour les gourmands).
- 1 batterie externe pour votre téléphone portable si vous l'utilisez pour votre randonnée.
- 1 petite pochette (de préférence étanche) pour mettre votre argent, carte d'identité, carte vitale et contrat d'assistance reçu lors de votre inscription si vous avez souscrit cette assurance ou celui de votre assurance personnelle.
- 1 trousse de pharmacie personnelle (voir suggestion de trousse complète ci-dessous)
- Du papier toilette.
- 1 paire de lunettes de soleil + crème solaire.
- 1 chapeau ou 1 casquette.
- 1 foulard ou un « buff » (tour de cou) permet de parer à toutes les solutions pour couvrir le cou et la tête, qu'il fasse chaud ou froid.
- Éventuellement : un sur-sac (pour le protéger de la pluie) + 1 sac plastique solide (permettant de protéger l'intérieur) + 1 frontale ou lampe de poche + 1 couverture de survie.


#### **Votre bagage complet** (liste à adapter suivant la saison) :

- Plusieurs tee-shirts manches courtes ou longues, en matière respirante (1 pour 2 jours de marche).
- Pantalons et/ou shorts de trekking amples et confortables (privilégiez le 2-en-1).
- 1 veste polaire ou 1 doudoune, les étés en montagne peuvent être frais.
- 1 cape de pluie ou un sursac.
- 1 veste coupe-vent imperméable et respirante type Gore-Tex avec capuche.
- 1 surpantalonn imperméable et respirant type Gore-Tex surtout au printemps ou à l'automne.
- Des chaussettes de marche (1 paire pour 2 jours de marche). Privilégier la laine ou les chaussettes spécifiques randonnée type "bouclette" qui vous éviteront l'échauffement prématuré des pieds. Attention au coton pour les ampoules.
- 1 paire de chaussures de randonnée en bon état, tenant bien la cheville et imperméables, à semelle type Vibram. Pensez à « tester » auparavant les chaussures neuves et celles inutilisées depuis longtemps (vérifiez notamment si la colle de la semelle tient encore et ré-imperméabilisez-les).
- Des vêtements de rechange pour le soir : pantalon léger, t-shirt propre, chaussures légères et vêtements CHAUD.
- 1 maillot de bain et 1 drap de bain pour les hébergements avec piscine ou espace bien-être.

- Nécessaire de toilette (privilégiez l'indispensable, les petites contenances, les échantillons et les kits de voyage).
- Boules Quiès ou tampon Ear (facultatif).
- Si vous portez des lunettes de vue, pensez à prendre une paire de rechange

**Suggestion de trousse à pharmacie personnelle :**

- Vos médicaments habituels.
- Médicaments contre la douleur : paracétamol de préférence.
- Pastilles contre le mal de gorge.
- Bande adhésive élastique, type Elastoplaste en 8 cm de large.
- Jeux de pansements adhésifs + compresses désinfectantes.
- Double peau (type Compeed ou SOS ampoules).
- Vitamine C.
- 1 pince à épiler.
- 1 tire-tiques.
- Stérilium gel (utile pour se laver/désinfecter les mains) et lingettes désinfectantes.



## DATES ET PRIX

Date de départ de votre choix, en fonction des disponibilités au moment de votre réservation.  
Merci de nous donner une date de départ avec + ou - 1 jour de latitude.

\* **Mai, juin et septembre** : à Corrençon, l'auberge et son restaurant sont fermés les mercredis et jeudis soir en dehors des vacances scolaires. Votre séjour est tout de même possible, à certaines conditions. Vous accèderez de façon autonome à votre chambre et vos repas (dîner et petit-déjeuner) seront servis sous forme de repas-traiteur à réchauffer (cuisine maison). Nous consulter pour les détails de cette soirée à Corrençon.

### OPTIONS GÉNÉRALES :

- À partir de **3 participants**, remise par participant : - **30 € / pers.**
- **Chambre individuelle** (non possible avec l'option hébergement en hôtel \*\*\* à Corrençon) : + **170 € / pers.**
- **Modelage bien-être 45 min à Méaudre** : + **79 €**
- **Pique-niques 5 jours** : + **62 € / pers.**
- **Pique-niques 6 jours** : + **76 € / pers.**

### OPTIONS À CORRENÇON :

- ½ pension supplémentaire en Auberge confortable, chambre de 2 à 4 (Jour 04) : + 90 € / pers
- ½ pension supplémentaire en Auberge confortable en chambre single (Jour 04) : + 115 € / pers. *Dans ce cas votre séjour se termine le Jour 07.*
- Option « hébergement en hôtel \*\*\* » et dîner gastronomique :
  - 1 nuit (J03) : + 75 € / pers.
  - 2 nuits (J03 et J04) : + 150 € / pers.

### NUITS SUPPLÉMENTAIRES EN DÉBUT OU EN FIN DE SÉJOUR :

Nuit supplémentaire en ½ pension en chambre de 2, au choix : + 79 € / pers. (en chambre individuelle : + 30 € / pers.) :

- En début de séjour : à **Lans en Vercors** : en hôtel\*\*, même hébergement que le J1.
- En fin de séjour : à **Méaudre** : en gîte-hôtel 3 épis, prendre cette option vous permet de rester 3 nuits au même endroit et de profiter du confort de cet hébergement plein de charme. Nous vous offrons le spa.

### MON DOSSIER DE RANDONNÉE :

- CHOIX A : avec l'appli mobile Roadbook, dossier 100 % numérique !
- CHOIX B : carnet de randonnée classique « papier »
- CHOIX C : dossier 100 % numérique + carnet de randonnée « papier ».

### **MODIFICATION DE RÉSERVATION : ATTENTION !**

Une fois la réservation effectuée, **toute demande de modification de prestations** (d'hébergement, du nombre de personnes, du type de prestations, etc.), ne peut intervenir qu'avec notre accord et le paiement des frais induits (au minimum 65 € / personne).

**Si vous souhaitez changer de programme ou de dates de séjour** : il s'agit alors d'une annulation ; des frais s'appliquent selon notre barème d'annulation habituel (voir nos CGV). Une nouvelle réservation est alors nécessaire, également soumise à la disponibilité des hébergements.


## **LE PRIX COMPREND**

--

- Les frais d'organisation et de préparation de votre séjour.
- L'hébergement.
- Les dîners (sauf J02, dîner libre à votre charge), et les petits déjeuners.
- Draps et serviettes de toilette.
- Les taxes de séjour
- Le transport des bagages entre les étapes pour marcher léger
- La mise à disposition de notre appli « *Roadbook* » avec les cartes numériques, itinéraires tracés et géolocalisation en temps réel ou 1 carnet de randonnée papier avec : topoguide, cartes, feuille de route, livret culturel, etc.
- Sur simple demande : les traces GPS (format .gpx) pour votre appareil.
- Le transfert du J5 (ou J6 selon programme) à Gève (Autrans)
- L'accès à l'espace détente au gîte à Méaudre : sauna, bain nordique

### **LE PRIX NE COMPREND PAS**

- Les boissons, les extras et autres dépenses personnelles.
- Les pique-niques, les collations.
- Le dîner du J02 (dîner libre)
- Serviette de bain pour les piscines ou espace bien-être des hébergements.
- Les suggestions d'activités libres à Corrençon (Golf, Spa, ski-roue, etc.)
- Les assurances
- Le transport du lieu de domicile au point de départ et retour
- Les frais d'inscription



# POUR EN SAVOIR PLUS


## DESCRIPTION

### BIBLIOGRAPHIE :

- Le Parc Naturel Régional du Vercors a édité divers ouvrages sur la région, dont :
  - Un magnifique recueil de photos sur la réserve des Hauts Plateaux, intitulé "Vercors d'en haut", commenté par Daniel Pennac, éditions Milan.
  - Une riche collection sur des thèmes aussi variés que les routes du Vercors, la vie monastique, les ours, les contes et légendes du pays...
  - Un " livre des enfants ", avec dessins, photos pour mieux faire comprendre à nos enfants la richesse du Vercors (sa formation géologique, la faune, la flore, L'architecture...). Titre de cet ouvrage : " Dis, raconte-moi le Vercors ".
- Pour une approche plus générale du Vercors, consultez le guide de François Ribard « À la découverte du Vercors » éditions Glénat.
- Enfin, l'association d'Histoire locale de Lans en Vercors a édité, à ce jour, 4 numéros des *Cahiers du Peuil*, dans une collection intitulée " Jadis, au pays des Quatre Montagnes " : vous y découvrirez la vie et les anecdotes d'un passé qui n'est pas si loin dans le temps...

### CARTOGRAPHIE

IGN Top 25, 3235 OT, 3236 OT.




# **PARTENARIAT**

## **Raidlight Vertical**

Pour vos équipements et votre matériel, Randhorizons fait confiance à notre fournisseur local installé en Chartreuse : RAIDLIGHT VERTICAL.

Bénéficiez de **20%** de réduction avec le code **RANDHORIZONS2023**.

Rendez-vous sur le site internet [www.raidlight.com](http://www.raidlight.com).



# **RESEAU**

## **Vagabondages**

**VAGABONDAGES est un réseau de spécialistes de la randonnée et des vacances actives non motorisées unis par une même éthique professionnelle. Signataires de la présente charte, ils s'engagent :**

- À assurer directement, ou en priorité par l'intermédiaire du réseau VAGABONDAGES, l'organisation des séjours qu'ils proposent,
- À offrir un encadrement professionnel compétent spécialiste du milieu ou du thème abordé,
- À constituer des groupes de dimension humaine, et valoriser, à travers leurs formules, l'authenticité et la convivialité de leur terroir d'ancrage ou de passion,
- À respecter l'environnement et les patrimoines historique, culturel et humain rencontrés dans l'exercice de leur profession,
- À honorer leurs engagements contractuels dès acceptation d'une inscription, tant sur le plan des prix que sur celui de la qualité des prestations, à prendre en compte vos remarques et suggestions, notamment par la remise systématique d'un questionnaire de satisfaction, dans un souci constant de perfectionnement de la qualité des séjours

